



Prefeitura Municipal de Taubaté
Estado de São Paulo

DECRETO Nº 15.084, DE 19 DE JULHO DE 2021

Dispõe sobre a criação do "Circuito Turístico Rotas Rurais Taubaté" e dá outras providências.

JOSÉ ANTONIO SAUD JUNIOR, PREFEITO MUNICIPAL DE TAUBATÉ, no uso de suas atribuições legais e à vista dos elementos constantes do processo administrativo nº 31889/2021,

DECRETA:

Art. 1º Fica criado, no âmbito do Município de Taubaté, o "Circuito Turístico - Rotas Rurais Taubaté".

Art. 2º O "Circuito Turístico - Rotas Rurais Taubaté" compreenderá 9 (nove) rotas rurais, a saber:

I – ROTA RAÍZES DA NOSSA TERRA iniciando no ponto **PMT-V-0001** definido pelas coordenadas Latitude: **23°07'46.6"S** e Longitude: **45°24'47.700"W**, localizado na Estrada Geraldo Cursino de Moura e terminando no ponto **PMT-V-0015** definido pelas coordenadas Latitude: **23°03'56.5"S** e Longitude: **45°27'54.7"W**.

II- ROTA DAS ÁGUAS iniciando no ponto **PMT-V-0001** definido pelas coordenadas Latitude: **23°07'46.6"S** e Longitude: **45°24'47.700"W**, localizado na Estrada Geraldo Cursino de Moura e terminando no ponto **PMT-V-0021** definido pelas coordenadas Latitude: **23°02'52.8"S** e Longitude: **45°18'34.7"W**, localizada próxima a Cachoeira do Caipira.

III- ROTA PARAÍSO DO CAIPIRA iniciando no ponto **PMT-V-0001** definido pelas coordenadas Latitude: **23°07'46.6"S** e Longitude: **45°24'47.700"W**, localizado na Estrada Geraldo Cursino de Moura, e terminando no ponto **PMT-V-0008**, definido pelas coordenadas Latitude: **23°09'37.7"S** e Longitude: **45°22'44.2"W**, localizado na divisa entre Taubaté e São Luis do Paraitinga.

IV- ROTA CACHOERIA DO ALVARENGA iniciando no ponto **PMT-V-0001** definido pelas coordenadas Latitude: **23°07'46.6"S** e Longitude: **45°24'47.700"W**, localizado na Estrada Geraldo Cursino de Moura e terminando no ponto **PMT-V-0012** definido pelas coordenadas Latitude: **23°07'37.9"S** e Longitude: **45°20'54.3"W**, que é o ponto final da



Prefeitura Municipal de Taubaté
Estado de São Paulo

rota, localizado ao lado da Igreja São Roque, divisa de Taubaté com São Luís do Paraitinga.

V- ROTA MAZZAROPÍ iniciando no ponto **PMT-V-0001** definido pelas coordenadas Latitude: **23°02'11.028"S** e Longitude: **45°31'58.258"W**, localizado na rua José de Lima, no bairro Jardim Sônia Maria e terminando no ponto **PMT-V-0024** definido pelas coordenadas Latitude: **23°01'50.1"S** e Longitude: **45°29'59.7"W**.

VI- ROTA DOS TROPEIROS iniciando no ponto **PMT-V-0001** definido pelas coordenadas Latitude: **23°02'13.314"S** e Longitude: **45°31'59.974"W**, localizada na rua José de Lima, no bairro Jardim Sônia Maria e terminando no ponto **PMT-V-0017** definido pelas coordenadas Latitude: **23°02'44.0"S** e Longitude: **45°17'36.3"W**, localizada na divisa de Taubaté e Lagoinha.

VII- ROTA DAS CAPELAS iniciando no ponto **PMT-V-0001** definido pelas coordenadas Latitude: **23°02'12.9"S** e Longitude: **45°31'59.5"W**, localizada na rua José de Lima, no bairro Jardim Sônia Maria e terminando no ponto **PMT-V-0006** definido pelas coordenadas Latitude: **23°02'36.2"S** e Longitude: **45°28'40.2"W**.

VIII- ROTA MORRO DO CRUZEIRO iniciando no ponto **PMT-V-0001** definido pelas coordenadas Latitude: **23°07'46.6"S** e Longitude: **45°24'47.700"W**, localizado na Estrada Geraldo Cursino de Moura e terminando no ponto **PMT-V-0007**, definido pelas coordenadas Latitude: **23°6'45.95"S** e Longitude: **45°25'0.21"W**.

IX- ROTA CAMINHO DO OURO inicia-se no ponto **PMT-V-0001** definido pelas coordenadas Latitude: **23°01'16.9"S** e Longitude: **45°33'06.8"W**, localizada na Av. Gastão Câmara Leal e terminando no ponto **PMT-V-0016**, que é o ponto final da rota, definido pelas coordenadas Latitude: **23°03'42.8"S** e Longitude: **45°17'51.4"W**, localizado na divisa entre Taubaté e Lagoinha.

Art. 3º Fazem parte deste Decreto os Anexos I a IX contendo as descrições das rotas.

Art. 4º A criação do "Circuito Turístico - Rotas Rurais Taubaté" tem por objetivo divulgar as belezas naturais da região incentivando o desenvolvimento de atividades turísticas sustentáveis protagonizadas por comunidades locais rurais, propiciando a conservação da natureza, a valorização do patrimônio natural e cultural da região e geração de emprego e renda, uma vez que as próprias propriedades poderão se tornar atrativos turísticos.

Parágrafo único. O projeto também prevê a sinalização dos acessos, informando rotas, pontos de interesse turístico, pousadas e restaurantes do circuito.

Art. 5º O circuito abrangerá e valorizar localidades, sem prejuízo de outras, como: Estrada Municipal dos Remédios, Estrada Particular dos Remédios e Estrada Amácio Mazzaropi – bairro Granjas Rurais Reunidas São Judas Tadeu, Estrada Geraldo Cursino de Moura – bairro Ribeirão das Almas, Estrada Municipal do Pinhão do Borba - bairro Freguesia,



Prefeitura Municipal de Taubaté
Estado de São Paulo

Estrada Municipal Dr. Professor José L. Cembraneli - bairro Sete Voltas, Estrada José Pereira Lopes - bairro Monjolinho, Estrada das Setes Voltas - bairro Sete Voltas, Estrada Pedra Grande, bairro Pedra Grande.

Art. 6º O circuito também poderá desenvolver trilhas para percurso de bicicleta e circuitos de caminhada ecológica em trechos específicos.


Art. 7º As despesas decorrentes da execução deste Decreto correrão por conta de dotações orçamentárias próprias.

Art. 8º Este decreto entra em vigor na data de sua publicação.


Prefeitura Municipal de Taubaté, 19 de julho de 2021, 382º da Fundação do Povoado e 376º da elevação de Taubaté à categoria de Vila.


JOSE ANTONIO SAUD JUNIOR
Prefeito Municipal


DIMAS DE OLIVEIRA JUNIOR
Secretário de Turismo e Cultura


ADRIANO VITERBO SOUZA DA SILVA JUNIOR
Secretário de Governo e Relações Institucionais


PAULO DE TARSO CABRAL COSTA JUNIOR
Diretor do Departamento Técnico Legislativo




Prefeitura Municipal de Taubaté
Estado de São Paulo

DECRETO Nº 15.064 /2021

DESCRIÇÕES DAS ROTAS

ANEXO I - ROTA RAÍZES DA NOSSA TERRA

Inicia-se no ponto **PMT-V-0001** definido pelas coordenadas Latitude: **23°07'46.6"S** e Longitude: **45°24'47.700" W**, localizada na Estr. Geraldo Cursino de Moura, de frente para o terreno número 4050. Deste segue até o ponto **PMT-V-0002** definido pelas coordenadas Latitude: **23°08'01.0"S** e Longitude: **45°26'05.7"W** e em seguida dirija-se até o ponto **PMT-V-0003** definido pelas coordenadas Latitude: **23°08'11.8"S** e Longitude: **45°26'28.2"W**, localizado próximo ao supermercado Evandro. Deste segue até a curva acentuada e entra a direita no ponto **PMT-V-0004** definido pelas coordenadas Latitude: **23°08'13.6"S** e Longitude: **45°26'49.4"W**. e em seguida siga até o ponto **PMT-V-0005** definido pelas coordenadas Latitude: **23°07'46.3"S** e Longitude: **45°26'53.5"W**. Após siga até o ponto **PMT-V-0006** definido pelas coordenadas Latitude: **23°07'27.0"S** e Longitude: **45°26'52.9"W** e depois encaminha-se até o ponto **PMT-V-0007** definido pelas coordenadas Latitude: **23°07'27.0"S** e Longitude: **45°26'52.9"W**. Siga até o ponto **PMT-V-0008** definido pelas coordenadas Latitude: **23°06'56.5"S** e Longitude: **45°27'07.7"W** e depois até o ponto **PMT-V-0009** definido pelas coordenadas Latitude: **23°06'27.2"S** e Longitude: **45°28'02.8"W**. Deste segue até o ponto **PMT-V-0010** definido pelas coordenadas Latitude: **23°06'07.7"S** e Longitude: **45°28'11.7"W**. Vire a direita na Estrada João Pazin, e deste segue até o ponto **PMT-V-0011** definido pelas coordenadas Latitude: **23°05'58.2"S** e Longitude: **45°27'59.0"W**, vire a esquerda e siga em direção ao ponto **PMT-V-0012** definido pelas coordenadas Latitude: **23°04'33.6"S** e Longitude: **45°26'22.0"W**, deste vire a esquerda e siga em direção a Estrada das Sete Voltas. Em seguida vá até o ponto **PMT-V-0013** definido pelas coordenadas Latitude: **23°04'08.3"S** e Longitude: **45°27'18.8"W**, localizada próxima ao Supermercado Monjolinho. Siga até o ponto **PMT-V-0014** definido pelas coordenadas Latitude: **23°03'45.5"S** e Longitude: **45°27'41.0"W**, vire a esquerda e siga até o ponto final **PMT-V-0015** definido pelas coordenadas Latitude: **23°03'56.5"S** e Longitude: **45°27'54.7"W**.



Prefeitura Municipal de Taubaté
Estado de São Paulo

Rota Completa





Prefeitura Municipal de Taubaté
Estado de São Paulo

DECRETO Nº 15.064 /2021

ANEXO II - ROTA DAS ÁGUAS


Inicia-se no ponto **PMT-V-0001** definido pelas coordenadas Latitude: **23°07'46.6"S** e Longitude: **45°24'47.700" W**, localizada na Estr. Geraldo Cursino de Moura, de frente para o terreno número 4050, deste segue até o ponto **PMT-V-0002** definido pelas coordenadas Latitude: **23°07'37.0"S** e Longitude: **45°24'20.6"W**, localizada próxima a Estr. Municipal dos Remédios – Granjas Rurais Reunidas São Judas, deste segue a esquerda até o ponto **PMT-V-0003** definido pelas coordenadas Latitude: **23°07'22.0"S** e Longitude: **45°24'04.4"W**, localizada próxima ao sítio Marambaia. Siga a esquerda na bifurcação dada pelo ponto **PMT-V-0004** definido pelas coordenadas Latitude: **23°07'23.2"S** e Longitude: **45°23'51.9"W**, localizada próxima a Estrada Municipal Dos Remédios. Após, continua a esquerda passando pelo ponto **PMT V-0005** definido pelas coordenadas Latitude: **23°06'43.9"S** e Longitude: **45°23'05.1"W**, seguindo a direita do ponto **PMT-V-0006** definido pelas coordenadas Latitude: **23°06'19.2"S** e Longitude: **45°23'10.4"W**, chegando ao ponto **PMT-V-0007** dado pelas coordenadas Latitude: **23°06'07.9"S** e Longitude: **45°22'52.9"W**. Deste segue até o ponto **PMT-V-0008** definido pelas coordenadas Latitude: **23°05'25.4"S** e Longitude: **45°22'40.4"W**, após, a direita, encaminha-se ao ponto **PMT-V-0009** indicado pelas coordenadas Latitude: **23°05'19.0"S** e Longitude: **45°22'26.8"W** seguindo a direita, dirige-se ao ponto **PMT-V-0010** definido pelas coordenadas Latitude: **23°05'33.6"S** e Longitude: **45°22'08.3"W** localizada na Estrada Pedra Grande, próxima a Cachoeira da Pedra Grande. Deste passa pelo ponto **PMT-V-0011**, dado pelas coordenadas Latitude: **23°04'59.1"S** e Longitude: **45°21'17.6"W**, próxima ao Bar da Pedra Grande, após, a esquerda, dirige-se ao ponto **PMT-V-0012** indicado pelas coordenadas Latitude: **23°04'46.2"S** e Longitude: **45°21'19.1"W**, na bifurcação, segue a direita, encaminhando-se até o ponto **PMT-V-0013** indicado pelas coordenadas Latitude: **23°04'40.6"S** e Longitude: **45°20'49.3"W**, após, mantém-se a esquerda em direção ao ponto **PMT-V-0014** definido pelas coordenadas Latitude: **23°04'36.1"S** e Longitude: **45°20'36.7"W**. Deste segue a esquerda, dirigindo-se ao ponto **PMT-V-0015** referente as coordenadas Latitude: **23°04'40.5"S** e Longitude: **45°19'00.5"W**, após, ainda a esquerda, encaminha-se ao ponto **PMT-V-0016** definido pelas coordenadas Latitude: **23°04'31.1"S** e **45°18'53.4"W**, em seguinte, mantém-se a esquerda na bifurcação, com destino ao ponto **PMT-V-0017** indicado pelas coordenadas Latitude: **23°04'03.8"S** e Longitude: **45°19'47.7"W**. Deste segue até o ponto **PMT-V-**



Prefeitura Municipal de Taubaté
Estado de São Paulo

0018 definido pelas coordenadas Latitude: **23°03'32.4"S** e Longitude: **45°20'17.8"W**, a direita, na bifurcação, encaminha-se ao ponto **PMT-V-0019** referente as coordenadas Latitude: **23°03'03.5"S** e Longitude: **45°18'44.6"W**, após, a esquerda, dirige-se ao ponto **PMT-V-0020**, indicado pelas coordenadas Latitude: **23°02'59.9"S** e Longitude: **45°18'34.1"W**, localizada próxima a Capela de São Sebastião, e por fim, segue até o ponto **PMT-V-0021**, que é o ponto final da rota, definido pelas coordenadas Latitude: **23°02'52.8"S** e Longitude: **45°18'34.7"W**, localizada próxima a Cachoeira do Caipira.

Rota Completa



Handwritten signature or mark.




Prefeitura Municipal de Taubaté
Estado de São Paulo

DECRETO Nº 15.064/2021


ANEXO III - ROTA PARAÍSO DO CAPIRA

Inicia-se no ponto **PMT-V-0001** definido pelas coordenadas Latitude: **23°07'46.6"S** e Longitude: **45°24'47.700" W**, localizada na Estr. Geraldo Cursino de Moura, de frente para o terreno numero 4050, deste segue até o ponto **PMT-V-0002** definido pelas coordenadas Latitude: **23°07'37.0"S** e Longitude: **45°24'20.6"W**, localizada próxima a Estr. Municipal dos Remédios – Granjas Rurais Reunidas São Judas, deste segue a esquerda até o ponto **PMTV-0003** definido pelas coordenadas Latitude: **23°07'22.0"S** e Longitude: **45°24'04.4"W**, localizada próxima ao sitio Marambaia. Deste segue a esquerda até o ponto **PMT-V-0004** definido pelas coordenadas Latitude: **23°07'35.3"S** e Longitude: **45°23'36.7"W**, próxima a Capela de Santa Terezinha. Deste segue até o ponto **PMT-V-0005** definido pelas coordenadas Latitude: **23°08'26.6"S** e Longitude: **45°23'12.1"W**. Após, siga até o ponto **PMT-V-0006**, mantendo-se a esquerda, definido pelas coordenadas Latitude: **23°08'40.5"S** e Longitude: **45°23'09.3"W**. Deste segue até o ponto **PMT-V-0007**, mantendo-se a esquerda, definido pelas coordenadas Latitude: **23°08'53.0"S** e Longitude: **45°22'44.1"W**, localizado próximo ao Sociedade Extrativa Dolomia. Deste segue até o ponto **PMT-V-0008**, que é o ponto final da rota, definido pelas coordenadas Latitude: **23°09'37.7"S** e Longitude: **45°22'44.2"W**, localizado na divisa entre Taubaté e São Luis do Paraitinga.




Prefeitura Municipal de Taubaté
Estado de São Paulo

Rota Completa



9



Prefeitura Municipal de Taubaté
Estado de São Paulo

DECRETO Nº 15064/2021

ANEXO IV - ROTA CACHOEIRA DO ALVARENGA

Inicia-se no ponto **PMT-V-0001** definido pelas coordenadas Latitude: **23°07'46.6"S** e Longitude: **45°24'47.700" W**, localizada na Estr. Geraldo Cursino de Moura, de frente para o terreno numero 4050. Deste segue até o ponto **PMT-V-0002** definido pelas coordenadas Latitude: **23°07'37.0"S** e Longitude: **45°24'20.6"W**, localizada próxima a Estr. Municipal dos Remédios – Granjas Rurais Reunidas São Judas, deste segue a esquerda até o ponto **PMT-V-0003** definido pelas coordenadas Latitude: **23°07'22.0"S** e Longitude: **45°24'04.4"W**, localizada próxima ao sítio Marambaia. Deste encaminha-se ao ponto **PMT-V-0004** definido pelas coordenadas Latitude: **23°07'23.4"S** e longitude: **45°23'51.6"W**, seguindo a esquerda deste, dirige-se ao ponto **PMT-V-0005** definido pelas coordenadas Latitude: **23°07'11.4"S** e Longitude: **45°23'28.0"W**, Deste segue até o ponto **PMT-V-0006** definido pelas coordenadas Latitude: **23°06'55.3"S** e Longitude: **45°23'15.1"W**, a direita na bifurcação, segue até o ponto **PMT-V-0007** dado pelas coordenadas Latitude: **23°07'24.2"S** e Longitude: **45°22'51.7"W**. Após, encaminha-se ao ponto **PMT-V-0008** definido pelas coordenadas Latitude: **23°07'48.2"S** e Longitude: **45°22'25.4"W**. Dirija-se ao ponto **PMT-V-0009** dado pelas coordenadas Latitude: **23°07'45.7"S** e Longitude: **45°21'38.8"W** e encaminha-se ao ponto **PMT-V-0010** definido pelas coordenadas Latitude: **23°07'52.8"S** e Longitude: **45°21'20.7"W**, seguindo até o ponto **PMT-V-0011** definido pelas coordenadas Latitude: **23°07'39.3"S** e Longitude: **45°21'09.1"W**. Deste segue até o ponto **PMT-V-0012** definido pelas coordenadas Latitude: **23°07'37.9"S** e Longitude: **45°20'54.3"W**, que é o ponto final da rota, localizado ao lado da Igreja São Roque, divisa de Taubaté com São Luís do Paraitinga.



Prefeitura Municipal de Taubaté
Estado de São Paulo

Rota Completa



Handwritten signature or mark.



Prefeitura Municipal de Taubaté
Estado de São Paulo

DECRETO Nº 15.064/2021

ANEXO V - ROTA MAZZAROPI

Inicia-se no ponto **PMT-V-0001** definido pelas coordenadas Latitude: **23°2'11.028"S** e Longitude: **45°31'58.258"W**, localizada na rua José de Lima, no bairro Jardim Sônia Maria, próxima ao estacionamento Itaim. Deste segue até o ponto **PMT-V-0002** definido pelas coordenadas Latitude: **23°2'6.529"S** e Longitude: **45°32'6.720" W**, localizada na rua Brasiliana Moreira dos Santos, próxima a Escola Municipal de Ensino Fundamental Prof. Walther de Oliveira. Deste segue até o ponto **PMT-V-0003**, mantendo-se na Rua Brasilina Moreira dos Santos, definido pelas coordenadas Latitude: **23°1'55.694"S** e Longitude: **45°32'16.513"W**, localizada próxima ao PEV-PEV Parque Três Marias II. Em seguida, encaminha-se até o ponto **PMT-V-0004**, mantendo-se na Rua Brasilina Moreira dos Santos, segue até a Av. Dom Pedro I, definido pelas coordenadas Latitude: **23°1'25.494"S** e Longitude: **45°32'15.458"W**, próxima ao Tropical Sucos Naturais. Siga até o ponto **PMT-V-0005**, definido pelas coordenadas Latitude: **23°1'21.214"S** e Longitude: **45°32'9.275"W**, localizada na Av. dom Pedro I, próxima ao posto Leiria, seguindo em direção a Av. Brigadeiro de Faria Lima. Deste segue até o ponto **PMT-V-0006**, definido pelas coordenadas Latitude: **23°1'16.672"S** e Longitude: **45°32'8.616"W**, virando a direita na Av. Bandeirante. Após, encaminha-se até o ponto **PMT-V-0007**, definido pelas coordenadas Latitude: **23°01'00.1"S** e Longitude: **45°31'45.4"W**, passando próxima a concessionaria moderna Fiat. Deste segue até o ponto **PMT-V-0008**, definido pelas coordenadas Latitude: **23°00'58.9"S** e Longitude: **45°31'41.3"W**, localizada próxima a saída 107, da Rodovia Presidente Dutra. Deste segue até a saída 99B, seguindo até o ponto **PMT-V-0009** definido pelas coordenadas Latitude: **22°58'48.9"S** e Longitude: **45°27'48.9"W**, localizada próxima ao Pisani Plásticos S/A – Pindamonhangaba. Deste segue até o ponto **PMT-V-0010**, definido pelas coordenadas Latitude: **22°58'06.9"S** e Longitude: **45°27'43.0"W**, localizada na Av. Nossa Sra. do Bonsucesso, próxima a entrada do Colonial Plaza Hotel. Após dirija-se até o ponto **PMT-V-0011**, definido pelas coordenadas Latitude: **22°57'16.4"S** e Longitude: **45°27'43.5"W**, localizada próxima a entrada da Faculdade Anhanguera. Seguindo em frente, na rotatória, pegue a quarta saída para a Av. Padre José Maria Guimarães Alves. Deste segue até o ponto **PMT-V-0012**, definido pelas coordenadas Latitude: **22°56'45.7"S** e Longitude: **45°27'13.7"W**, localizada na Rod. Amador Bueno da Veiga. Deste segue até o ponto **PMT-V-0013**, definido pelas coordenadas Latitude: **22°56'29.7"S** e Longitude: **45°26'51.2"W**, localizada próxima a rotatória do quatro milhas. Deste segue até o ponto **PMT-V-0014**,



Prefeitura Municipal de Taubaté
Estado de São Paulo

definido pelas coordenadas Latitude: **22°55'48.4"S** e Longitude: **45°27'11.1"W**, localizada próxima a praça da Bíblia, na Av. Vol. Vitoriano Borges. Siga até o ponto **PMT-V-0015**, definido pelas coordenadas Latitude: **22°56'01.7"S** e Longitude: **45°27'08.5"W**, localizado na Rua Eng. Orlando Drumond Murgel. Siga em frente até o final desta Rua, depois entre a esquerda no ponto **PMT-V-0016**, definido pelas coordenadas Latitude: **22°56'17.0"S** e Longitude: **45°27'21.1"W**, localizada na Rua Antônio Augusto Rodrigues. Entre na primeira direita na Rua São José, e siga até o Mercadinho Campo Alegre, localizado no ponto **PMT-V-0017**, definido pelas coordenadas Latitude: **22°56'24.5"S** e Longitude: **45°27'29.7"W**. Vire a esquerda na Av. Antônio Pinheiro Júnior e siga até o ponto **PMT-V-0018**, definido pelas coordenadas Latitude: **22°56'54.2"S** e Longitude: **45°27'16.2"W**, localizada na Av. Antônio Pinheiro Júnior, próxima ao colégio Anglo de Pindamonhangaba. Deste segue em direção a Estrada Municipal do Pinhão do Borda, no ponto **PMT-V-0019**, definido pelas coordenadas Latitude: **22°57'25.2"S** e Longitude: **45°27'18.4"W**. Siga em frente mantendo-se na Estrada Municipal do Pinhão do Borda até o ponto **PMT-V-0020**, definido pelas coordenadas Latitude: **23°02'58.7"S** e Longitude: **45°25'58.4"W**, próxima a Queijaria Bolderini. Deste vire a direita na Estrada José Pereira Lopes, após vire a esquerda no ponto **PMT-V-0021**, definido pelas coordenadas Latitude: **23°03'08.1"S** e Longitude: **45°26'20.1"W**. Deste segue até o mercadinho Monjolinho, no ponto **PMT-V-0022**, definido pelas coordenadas Latitude: **23°04'08.3"S** e Longitude: **45°27'18.9"W**, localizado na estrada das Sete Voltas. Após encaminhe-se até o ponto **PMT-V-0023**, definido pelas coordenadas Latitude: **23°02'36.4"S** e Longitude: **45°28'38.5"W**, localizada na Estr. Municipal Dr. Professor José L. Cembraneli, próxima ao Pesqueiro Sete Voltas do Geraldo e em seguida encaminha-se até o ponto **PMT-V-0024**, definido pelas coordenadas Latitude: **23°01'50.1"S** e Longitude: **45°29'59.7"W**, localizado próximo ao Restaurante da Analia. Vire a esquerda na Estrada Particular dos Remédios. Deste segue até o ponto **PMT-V-0025**, definido pelas coordenadas Latitude: **23°03'12.7"S** e Longitude: **45°30'01.5"W**, localizado próximo ao Centro de Controle de Zoonose. Em seguida vire a esquerda no ponto **PMT-V-0026**, definido pelas coordenadas Latitude: **23°03'32.0"S** e Longitude: **45°30'18.4"W** e depois vire a direita no ponto **PMT-V-0027**, definido pelas coordenadas Latitude: **23°04'02.4"S** e Longitude: **45°30'20.0"W**. Siga em frente até o Rancho dos Amigos, localizado na Estrada Amácio Mazzaropi. Deste segue até o ponto **PMT-V-0028**, definido pelas coordenadas Latitude: **23°02'34.8"S** e Longitude: **45°31'44.3"W**, localizado próximo ao Hotel Mazzaropi. Deste vire a esquerda na Estrada




Prefeitura Municipal de Taubaté
Estado de São Paulo

DECRETO Nº 15.064 /2021

ANEXO VI - ROTA DOS TROPEIROS


Inicia-se no ponto **PMT-V-0001** definido pelas coordenadas Latitude: **23°02'13.314"S** e Longitude: **45°31'59.974"W**, localizada na rua José de Lima, no bairro Jardim Sandra Maria, próxima ao parque municipal. Deste segue até o ponto **PMT-V-0002** definido pelas coordenadas Latitude: **23°02'12.422"S** e Longitude: **45°32'04.398"W**, localizado na rua São Pedro. Deste segue até a rotatória, pegue a 4º saída e mantenha-se na rua São Pedro. Em seguida dirija-se até o ponto **PMT-V-0003** definido pelas coordenadas Latitude: **23°02'12.988"S** e Longitude: **45°32'04.143" W**, localizado na Estrada Municipal dos Remédios. Deste segue até o ponto **PMT-V-0004** definido pelas coordenadas Latitude: **23°02'33.557"S** e Longitude: **45°31'42.975" W**, localizada próxima a Vila Militar. E siga em frente até o ponto **PMT-V-0005** definido pelas coordenadas Latitude: **23°02'43.255"S** e Longitude: **45°30'51.896"W**, localizada próxima ao Clube de Campo AFMT – Associação dos Funcionários Municipais de Taubaté. Deste segue até o ponto **PMT-V-0006** definido pelas coordenadas Latitude: **23°03'19.403"S** e Longitude: **45°30'29.034" W**, localizada na Estr. Mun. dos Remédios, próximo ao terreno Nº 815 - Granjas Rurais Reunidas São Judas Tadeu. Deste segue até o ponto **PMT-V-0007** definido pelas coordenadas Latitude: **23°03'12.165"S** e Longitude: **45°30'01.832"W**, localizada próxima ao Centro de Controle do Zoonoses. Deste segue até o ponto **PMT-V-0008** definido pelas coordenadas Latitude: **23°02'31.563"S** e Longitude: **45°29'55.697"W**, localizada próxima ao salão de festas – Espaço Festhalle e siga reto em direção a Estrada Municipal Professor Dr. José Luis Cembraneli. Vire a direita no ponto **PMT-V-0009** definido pelas coordenadas Latitude: **23°01'49.527"S** e Longitude: **45°29'59.634"W**, localizada próxima ao restaurante da Analia. Deste segue em direção ao ponto **PMT-V-0010** definido pelas coordenadas Latitude: **23°01'48.280"S** e Longitude: **45°29'33.637"W**, permanecendo a direita até o ponto **PMT-V-0011** definido pelas coordenadas Latitude: **23°02'36.092"S** e Longitude: **45°28'41.357"W**, localizada próxima ao Pesqueiro Sete Voltas do Geraldo. Seguindo em frente, vire a direita e siga em direção ao ponto **PMT-V-0012** definido pelas coordenadas Latitude: **23°03'11.237"S** e Longitude: **45°26'11.973"W**, localizada próxima a Estrada Municipal do Pinhão do Borba. Deste permaneça a direita e siga até o ponto **PMT-V-0013** definido pelas coordenadas Latitude: **23°02'55.315"S** e Longitude: **45°24'03.742"W**, localizada próxima a Igreja Assembleia de Deus



Prefeitura Municipal de Taubaté
Estado de São Paulo

– Pouso Frio. Vire a direita até o ponto **PMT-V-0014** definido pelas coordenadas Latitude: **23°03'19.600"S** e Longitude: **45°22'29.905"W** e em seguida encaminha-se até o ponto **PMT-V0015** definido pelas coordenadas Latitude: **23°03'39.216"S** e Longitude: **45°21'20.898" W**, localizada próxima ao bar do amarelinho. Deste segue até o ponto **PMT-V-0016** definido pelas coordenadas Latitude: **23°02'59.321"S** e Longitude: **45°18'32.243" W**, localizada próxima a Capela de São Sebastião. E dirija-se até o ponto final **PMT-V-0017** definido pelas coordenadas Latitude: **23°02'44.0"S** e Longitude: **45°17'36.3"W**, localizada na divisa de Taubaté e Lagoinha.

Rota Completa






Prefeitura Municipal de Taubaté
Estado de São Paulo

DECRETO Nº 15.064 /2021

ANEXO VII - ROTA DAS CAPELAS

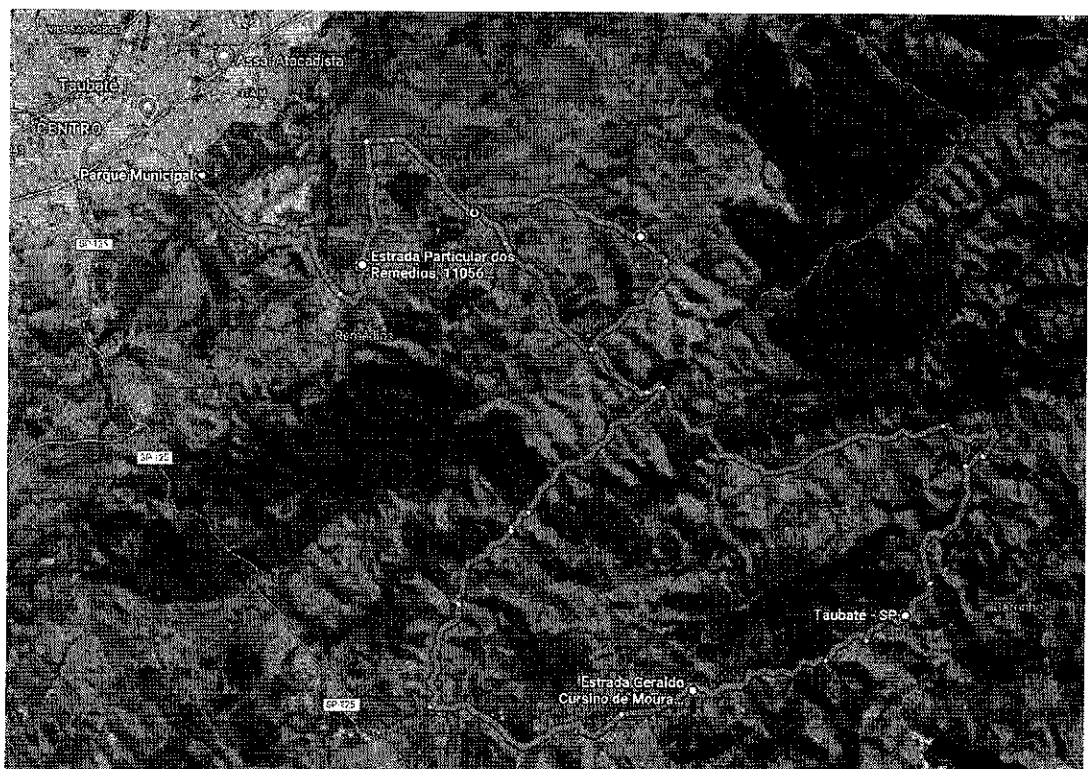
Inicia-se no ponto **PMT-V-0001** definido pelas coordenadas Latitude: **23°02'12.9"S** e Longitude: **45°31'59.5"W**, localizada na R. José de Lima, de frente para o Parque Municipal do Vale do Itaim, deste segue a esquerda do Hotel Mazzaropi até o ponto **PMTV-0002** definido pelas coordenadas Latitude: **23°02'40.4"S** e Longitude: **45°31'36.2"W**, localizada próxima ao CavEx – Comando de Aviação do Exército, na Estr. Mun. dos Remédios, depois dirige-se até o ponto **PMT-V-0003** indicado pelas coordenadas Latitude: **23°02'42.2"S** e Longitude: **45°30'52.0"W**, localizada próxima ao Clube de Campo AFMT – Associação dos Funcionários Municipais de Taubaté, após encaminha-se ao ponto **PMTV-0004** dado pelas coordenadas Latitude: **23°03'11.7"S** e Longitude **45°30'01.3"W**. Na Estrada Particular dos Remédios, segue até o ponto **PMT-V-0005** definido pelas coordenadas Latitude: **23°02'08.4"S** e Longitude: **45°29'10.6"W**, próximo a Nova Capela Bom Jesus do Ipiranga localizada na Estr. Mun. Dr. Professor José L. Cembraneli após, encaminha-se ao ponto **PMT-V-0006**, indicado pelas coordenadas Latitude: **23°02'36.2"S** e Longitude: **45°28'40.2"W** próximo ao Pesqueiro Sete Voltas do Geraldo, em seguida, a esquerda na bifurcação, dirige-se ao ponto **PMT-V-0007** definido pelas coordenadas Latitude: **23°03'07.3"S** e Longitude: **45°28'11.3"W**, chegando ao Sítio Sonho Meu, localizado na Estr. das Sete Voltas. Do Sítio Sonho Meu, encaminha-se ao ponto **PMT-V-0008** indicado pelas coordenadas Latitude: **23°03'56.7"S** e Longitude: **45°27'31.8"W**, próximo ao Recanto El Shaday, deste, a direita na primeira bifurcação, segue ao ponto **PMT-V-0009**, dado pelas coordenadas Latitude: **23°04'33.6"S** e Longitude: **45°26'22.1"W**, em seguida, a esquerda na segunda bifurcação, dirige-se ao ponto **PMT-V-0010** definido pelas coordenadas Latitude: **23°05'04.0"S** e Longitude: **45°23'29.4"W**, próximo ao parque Campos de São José. Deste segue até o ponto **PMT-V-0011**, definido pelas coordenadas Latitude: **23°05'19.0"S** e Longitude: **45°22'27.3"W**, em seguida, a direita na bifurcação, encaminha-se ao ponto **PMT-V-0012**, dado pelas coordenadas Latitude: **23°07'06.3"S** e Longitude: **45°23'22.5"W**, após, siga até a o ponto **PMT-V-0013**, definido pelas coordenadas Latitude: **23°07'22.0"S** e Longitude: **45°24'04.6"W**, próximo ao Sítio Marambaia, deste segue até o ponto **PMT-V-0014**, indicado pelas coordenadas Latitude: **23°07'57.7"S** e Longitude: **45°25'57.7"W**, localizado na Estrada Geraldo Cursino de Moura. Deste segue até o ponto **PMT-V-0015** definido pelas coordenadas Latitude: **23°08'18.9"S** e Longitude: **45°26'55.9"W**, próximo




Prefeitura Municipal de Taubaté
Estado de São Paulo

ao Sítio Paraíso, em seguida, encaminha-se ao ponto **PMT-V-0016** indicado pelas coordenadas Latitude: **23°08'20.0"S** e Longitude: **45°28'23.7"W**, próximo a Casa da Vó Bel, após segue até o ponto **PMT-V-0017**, dado pelas coordenadas Latitude: **23°08'09.5"S** e Longitude: **45°29'09.8"W**, deste, a direita na bifurcação, dirige-se ao ponto **PMT-V-0018** dado pelas coordenadas Latitude: **23°06'59.8"S** e Longitude: **45°28'49.3"W**, localizado próximo a Igreja do Mangalô. Deste segue até o ponto **PMT-V-0019** definido pelas coordenadas Latitude: **23°06'10.3"S** e Longitude: **45°28'11.8"W**, em seguida, a esquerda na primeira bifurcação e logo após, a direita na segunda, na Estr. João Pazin, dirigindo-se novamente ao ponto **PMT-V-0009**, dado pelas coordenadas Latitude: **23°04'33.6"S** e Longitude: **45°26'22.1"W**, deste, a esquerda, encaminha-se ao ponto **PMT-V-0020** dado pelas coordenadas Latitude: **23°04'08.9"S** e Longitude: **45°27'14.7"W**, após, a direita, segue até o ponto **PMT-V-0021** definido pelas coordenadas Latitude: **23°02'52.2"S** e Longitude: **45°26'38.8"W**, próximo a divisa de Taubaté/Pindamonhangaba, e por fim, retorna ao ponto **PMT-V-0006**, indicado pelas coordenadas Latitude: **23°02'36.2"S** e Longitude: **45°28'40.2"W**, finalizando a rota.

Rota Completa





Prefeitura Municipal de Taubaté
Estado de São Paulo

DECRETO Nº 15.064 /2021

ANEXO VIII - ROTA MORRO DO CRUZEIRO

Inicia-se no ponto **PMT-V-0001** definido pelas coordenadas Latitude: **23°07'46.6"S** e Longitude: **45°24'47.700" W**, localizada na Estr. Geraldo Coursino de Moura, de frente para o terreno número 4050. Deste segue até o ponto **PMT-V-0002** definido pelas coordenadas Latitude: **23°7'49.84"S** e Longitude: **45°25'18.09"W**, na entrada para o caminho que leva até o ponto do Morro do Cruzeiro. Siga até o ponto **PMT-V-0003** definido pelas coordenadas Latitude: **23°07'47.47"S** e Longitude: **45°25'23.84"W** e após encaminha-se até o ponto **PMT-V-0004** definido pelas coordenadas Latitude: **23°07'24.18"S** e Longitude: **45°25'18.23"W**. Deste segue até o ponto **PMT-V-0005** definido pelas coordenadas Latitude: **23°07'12.15"S** e Longitude: **45°25'17.76"W**. Seguindo em direção ao morro do Cruzeiro. Deste segue até o ponto **PMT-V-0006** definido pelas coordenadas Latitude: **23° 7'2.20"S** e Longitude: **45°25'19.93"W**. Deste segue até o ponto **PMT-V-0007**, que é o ponto final da rota, definido pelas coordenadas Latitude: **23°6'45.95"S** e Longitude: **45°25'0.21"W**.

Rota Completa






Prefeitura Municipal de Taubaté
Estado de São Paulo

DECRETO Nº 150642021

ANEXO IX - ROTA CAMINHO DO OURO

Inicia-se no ponto **PMT-V-0001**, definido pelas coordenadas Latitude: **23°01'45.6"S** e Longitude: **45°30'30.2"W**, passando em frente a Faculdade de Agronomia da Unitaú. Deste segue até o ponto **PMT-V-0002**, continuando na Estr. Municipal Professor Dr. José Luis Cembraneli, definido pelas coordenadas Latitude: **23°01'54.1"S** e Longitude: **45°29'27.1"W**, próximo ao Agrovale Taubaté. Deste segue até o ponto **PMT-V-0003**, definido pelas coordenadas Latitude: **23°05'02.7"S** e Longitude: **45°25'55.4"W**, localizado na Estrada da Sete Voltas, próximo a E.M.E.I.E.F. Prof. José Marcondes De Moura. Siga até o ponto **PMT-V-0004** definido pelas coordenadas Latitude: **23°05'18.0"S** e Longitude: **45°24'29.4"W**, próxima a Capela Nossa Senhora do Bom Parto dirigindo – se até o ponto **PMT-V-0005**, fazendo uma curva suave a direita, definido pelas coordenadas Latitude: **23°04'59.0"S** e Longitude: **45°22'57.0"W**. Deste segue até o ponto **PMT-V-0006**, definido pelas coordenadas Latitude: **23°05'19.1"S** e Longitude: **45°22'26.7"W**, virando a esquerda na Estr. Pedra Grande. Deste segue até o ponto **PMT-V-0007**, definido pelas coordenadas Latitude: **23°04'58.4"S** e Longitude: **45°21'17.2"W**, próximo ao bar da Pedra Grande indo até o ponto **PMT-V-0008**, definido pelas coordenadas Latitude: **23°04'41.9"S** e Longitude: **45°21'07.2"W**, passando próximo ao Rancho Grande. Deste segue até o ponto **PMT-V-0009**, definido pelas coordenadas Latitude: **23°04'40.7"S** e Longitude: **45°19'00.4"W**, siga a esquerda dirigindo –se até o ponto **PMT-V-0010**, definido pelas coordenadas Latitude: **23°04'30.3"S** e Longitude: **45°18'33.7"W**, siga a esquerda. Deste segue até o ponto **PMT-V-0011**, que é o ponto final da rota, definido pelas coordenadas Latitude: **23°04'30.2"S** e Longitude: **45°18'32.0"W**, localizado na divisa entra Taubaté e Lagoinha.



Prefeitura Municipal de Taubaté
Estado de São Paulo

Rota completa

